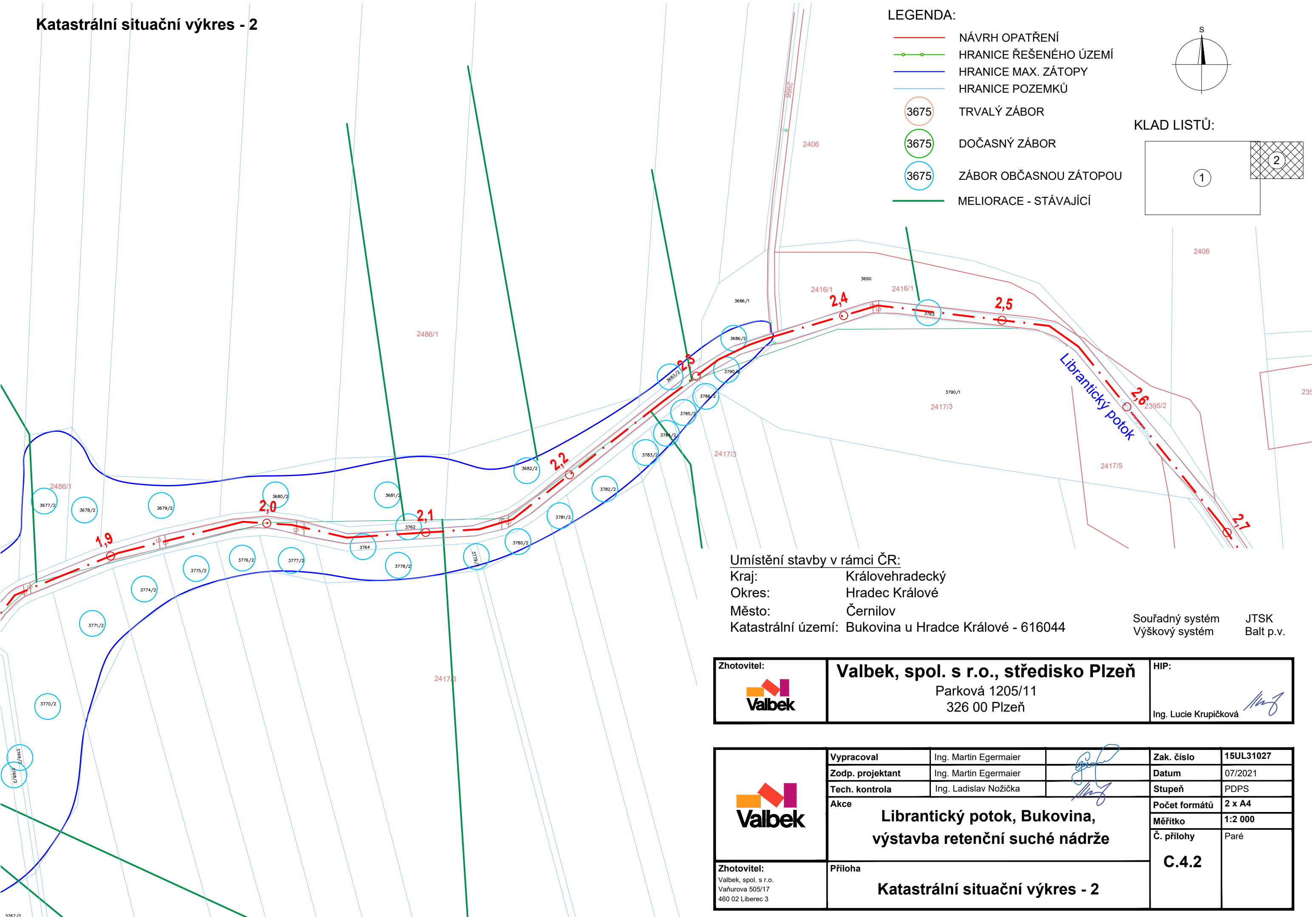
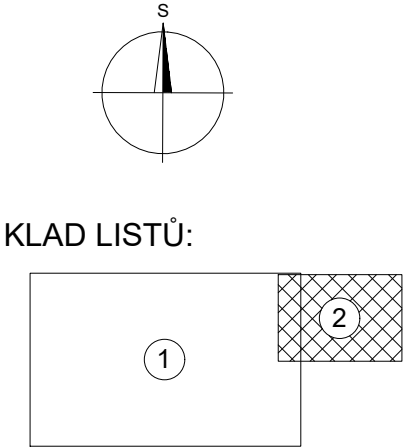


Katastrální situační výkres - 2







- LEGENDA:
- NÁVRH OPATŘENÍ
  - HRANICE ŘEŠENÉHO ÚZEMÍ
  - HRANICE MAX. ZÁTOPY
  - HRANICE POZEMKŮ
  - TRVALÝ ZÁBOR
  - DOČASNÝ ZÁBOR
  - ZÁBOR OBČASNOU ZÁTOPOU
  - MELIORACE - STÁVAJÍCÍ



Umístění stavby v rámci ČR:  
Kraj: Královehradecký  
Okres: Hradec Králové  
Město: Černilov  
Katastrální území: Bukovina u Hradce Králové - 616044

Souřadný systém: JTSK  
Výškový systém: Balt p.v.

Zhotovitel:	<b>Valbek, spol. s r.o., středisko Plzeň</b> Parková 1205/11 326 00 Plzeň	HIP:
		Ing. Lucie Krupičková 

	Vypracoval	Ing. Martin Egermaier		Zak. číslo	15UL31027
	Zodp. projektant	Ing. Martin Egermaier		Datum	07/2021
	Tech. kontrola	Ing. Ladislav Nožička		Stupeň	PDPS
	Akce	<b>Librantický potok, Bukovina, výstavba retenční suché nádrže</b>			Počet formátů
<b>Zhotovitel:</b> Valbek, spol. s r.o. Vaňurova 505/17 460 02 Liberec 3	Měřítko				1:2 000
	Č. přílohy				Paré
	Příloha	<b>C.4.2</b>			
	<b>Katastrální situační výkres - 2</b>				